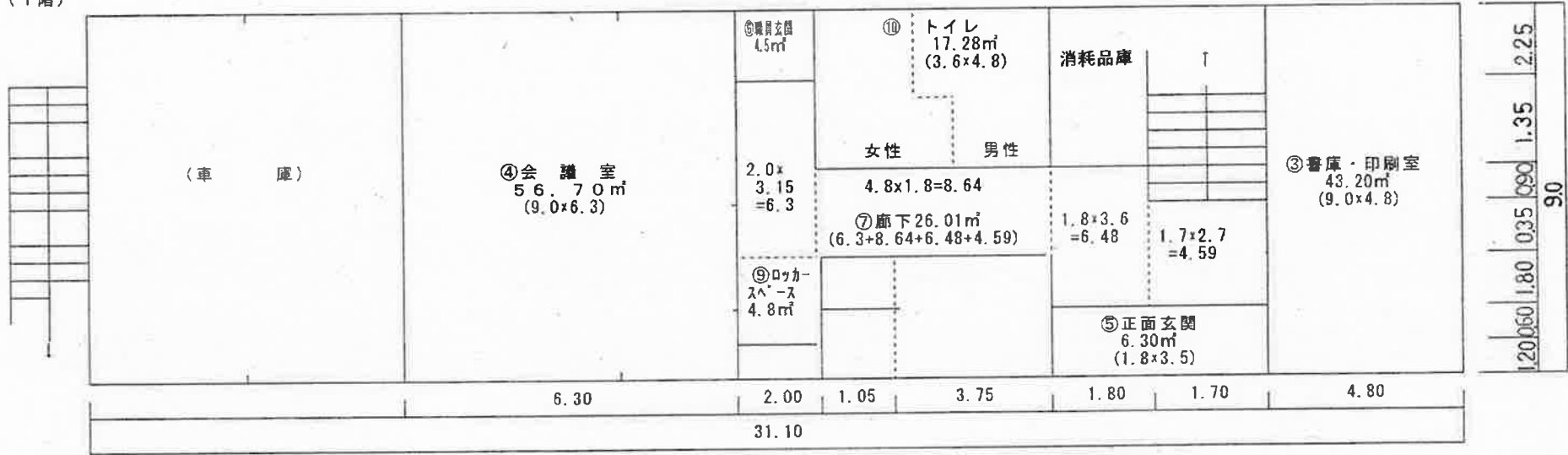
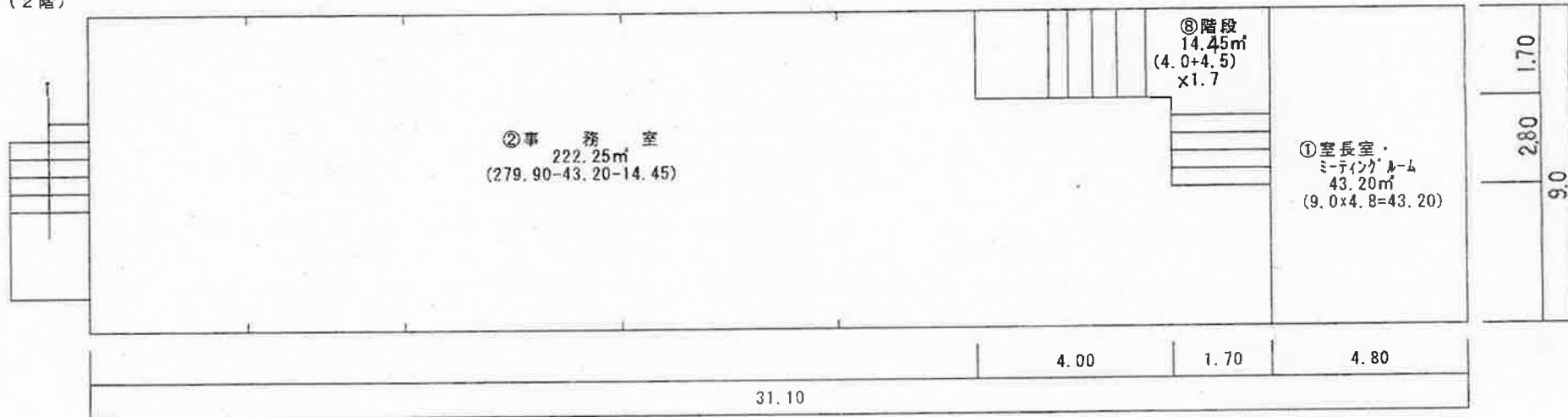


オホーツク総合振興局東部森林室庁舎
庁舎清掃業務箇所図（庁舎見取図）

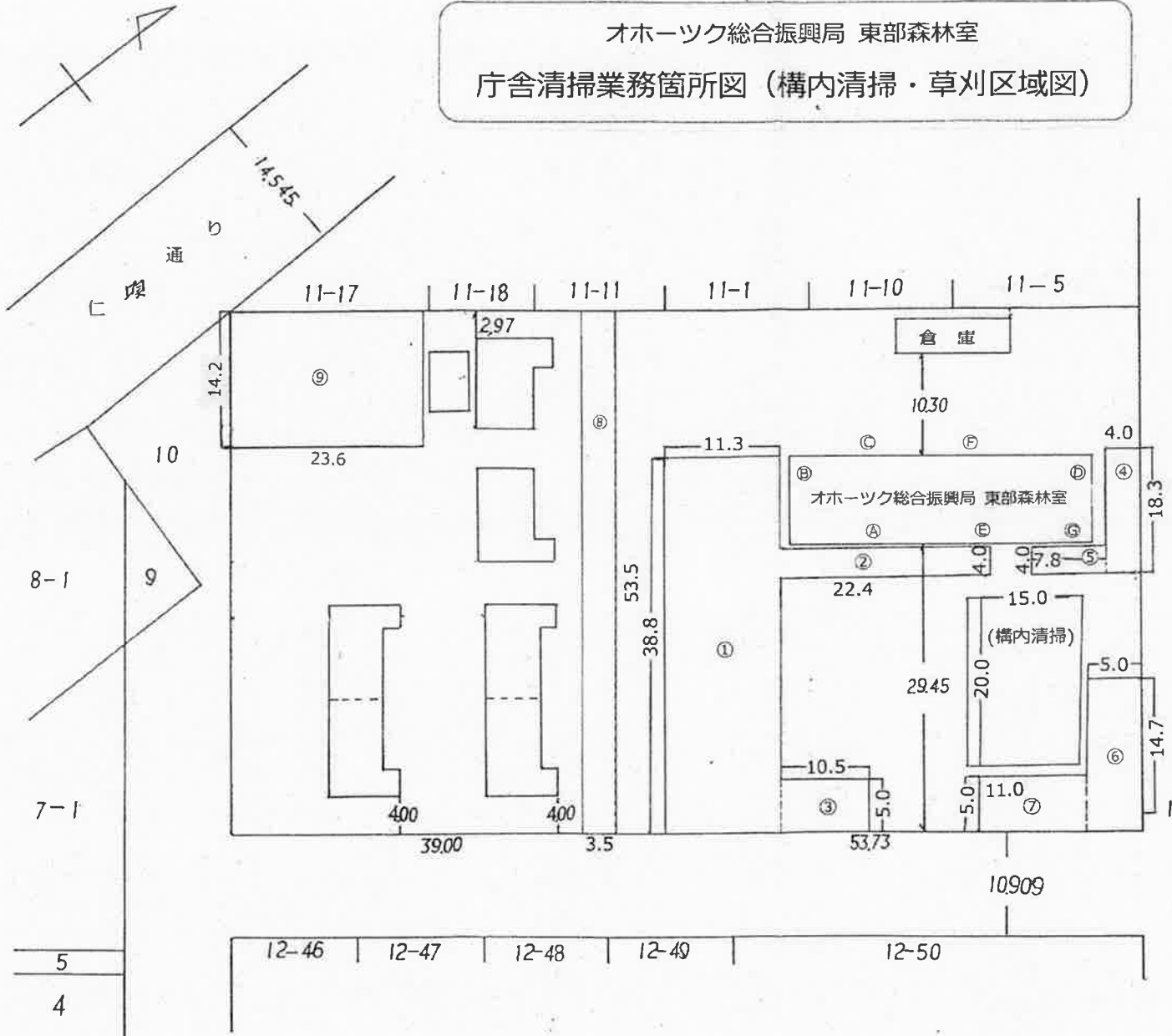
(1階)



(2階)



オホーツク総合振興局 東部森林室
 庁舎清掃業務箇所図（構内清掃・草刈区域図）



建物外部の清掃 箇所図（求積表）

◇犬走り	(辺長)	(幅員)	
A 南側	22.7 ㍍	× 1.0 ㍍	= 22.7 ㎡
B 西側	9.0 ㍍	× 1.0 ㍍	= 9.0 ㎡
C 北側	29.0 ㍍	× 1.0 ㍍	= 29.0 ㎡
D 東側	9.0 ㍍	× 1.0 ㍍	= 9.0 ㎡
計			69.7 ㎡

◇玄関周り

	(辺長)	(幅員)	
E 表側	2.8 ㍍	× 2.6 ㍍	= 7.28 ㎡
F 裏側	1.6 ㍍	× 1.4 ㍍	= 2.24 ㎡
G 20-ブ	11.2 ㍍	× 1.2 ㍍	= 13.44 ㎡
計			22.96 ㎡

建物外部の草刈り 箇所図（求積表）

①	38.8 ㍍	× 11.3 ㍍	= 438.44 ㎡
②	4.0 ㍍	× 22.4 ㍍	= 89.60 ㎡
③	5.0 ㍍	× 10.5 ㍍	= 52.50 ㎡
④	18.3 ㍍	× 4.0 ㍍	= 73.20 ㎡
⑤	4.0 ㍍	× 7.8 ㍍	= 31.20 ㎡
⑥	14.7 ㍍	× 5.0 ㍍	= 73.50 ㎡
⑦	11.0 ㍍	× 5.0 ㍍	= 55.00 ㎡
⑧	3.5 ㍍	× 53.5 ㍍	= 187.25 ㎡
⑨	14.2 ㍍	× 23.6 ㍍	= 335.12 ㎡
計			1,335.81 ㎡ (1,335㎡)

構内清掃 20.0 ㍍ × 15.0 ㍍ = 300.00 ㎡

庁舎実測図	
部局名	北見道有林管理センター
口座名	庁舎
所在地番	北見市青葉町11-3
区分	土地
種目	敷地
数量	2,875.09㎡
調整者職氏名	会計係長 山下和弘

53.51m × 53.73m = 2,875.0923㎡

調整年月日 平成10年4月1日