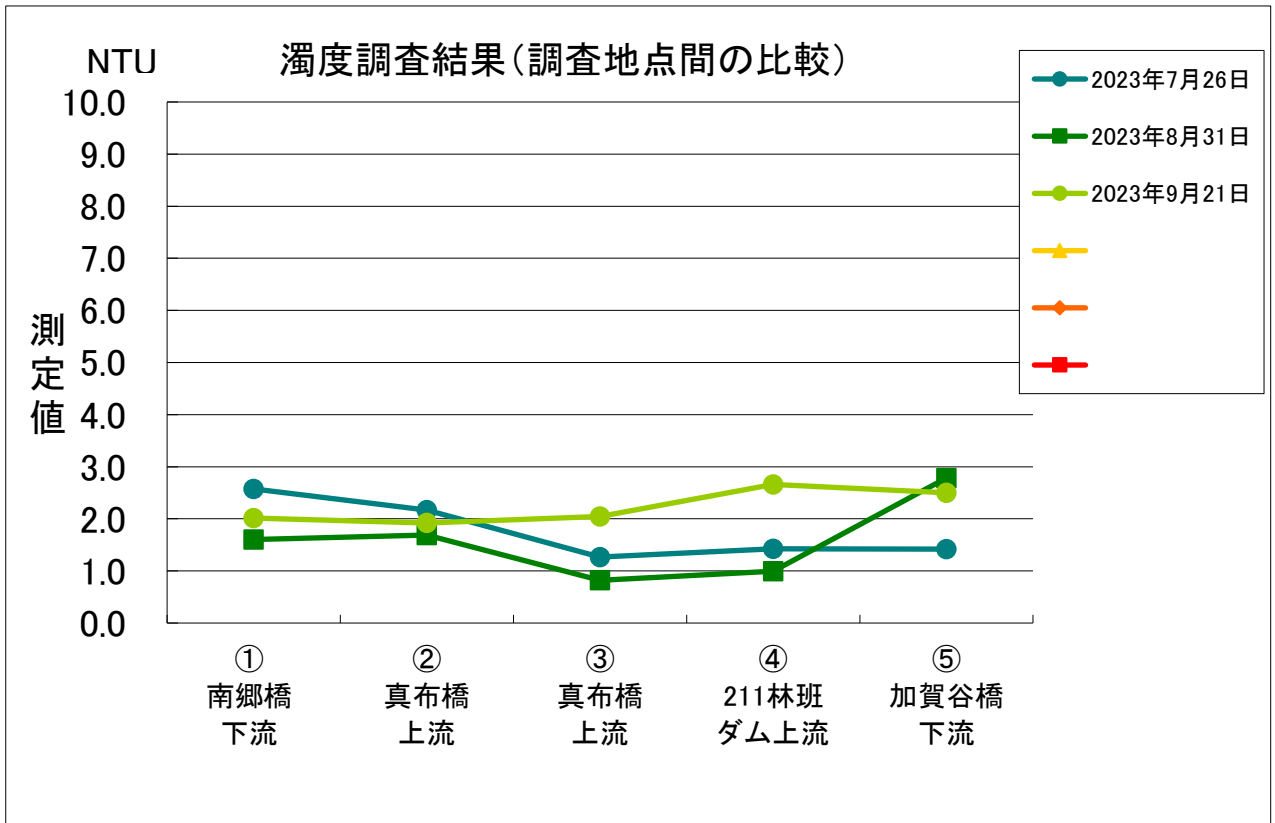


# 道有林河川水濁度調査集計表(2023年度)

単位: NTU、km

調査地点 測定日	網走川(道有林外)		ドードロマップ川(道有林内)			備考
	① 南郷橋 下流	② 真布橋 上流	③ 真布橋 上流	④ 211林班 ダム上流	⑤ 加賀谷橋 下流	
	ド川合流後 -1.628	ド川合流前 0.020	下流 ← 0.020	2.954	4.718	
2023年7月26日	2.57	2.17	1.27	1.42	1.42	2日前1.0mm/日の降雨、1日前 12.5mm/日の降雨
2023年8月31日	1.60	1.69	0.82	1.00	2.78	3日前3.5mm/日の降雨、2日前1.0mm/ 日の降雨
2023年9月21日	2.02	1.92	2.04	2.66	2.50	3日前25.0mm/日の降雨

※雨量の観測地点は津別(網走郡津別町 北緯43° 42.1'、東経144° 2')



調査結果について(2023年 7月～)

<7月調査>調査日:7月22日

例年と同程度、低い数値で安定しています。


<8月調査>調査日:8月31日

低い数値で安定しています。


<9月調査>調査日:9月21日

低い数値で安定しています。

2023年7月26日




地点①



地点②



地点③



地点④



地点⑤



2023年8月31日



地点①



地点②



地点③



地点④



地点⑤



2023年9月21日



地点①



地点②



地点③



地点④



地点⑤