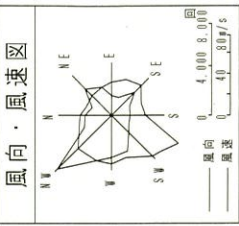
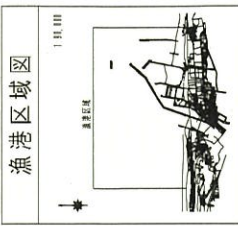
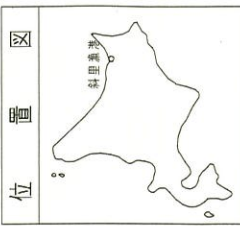
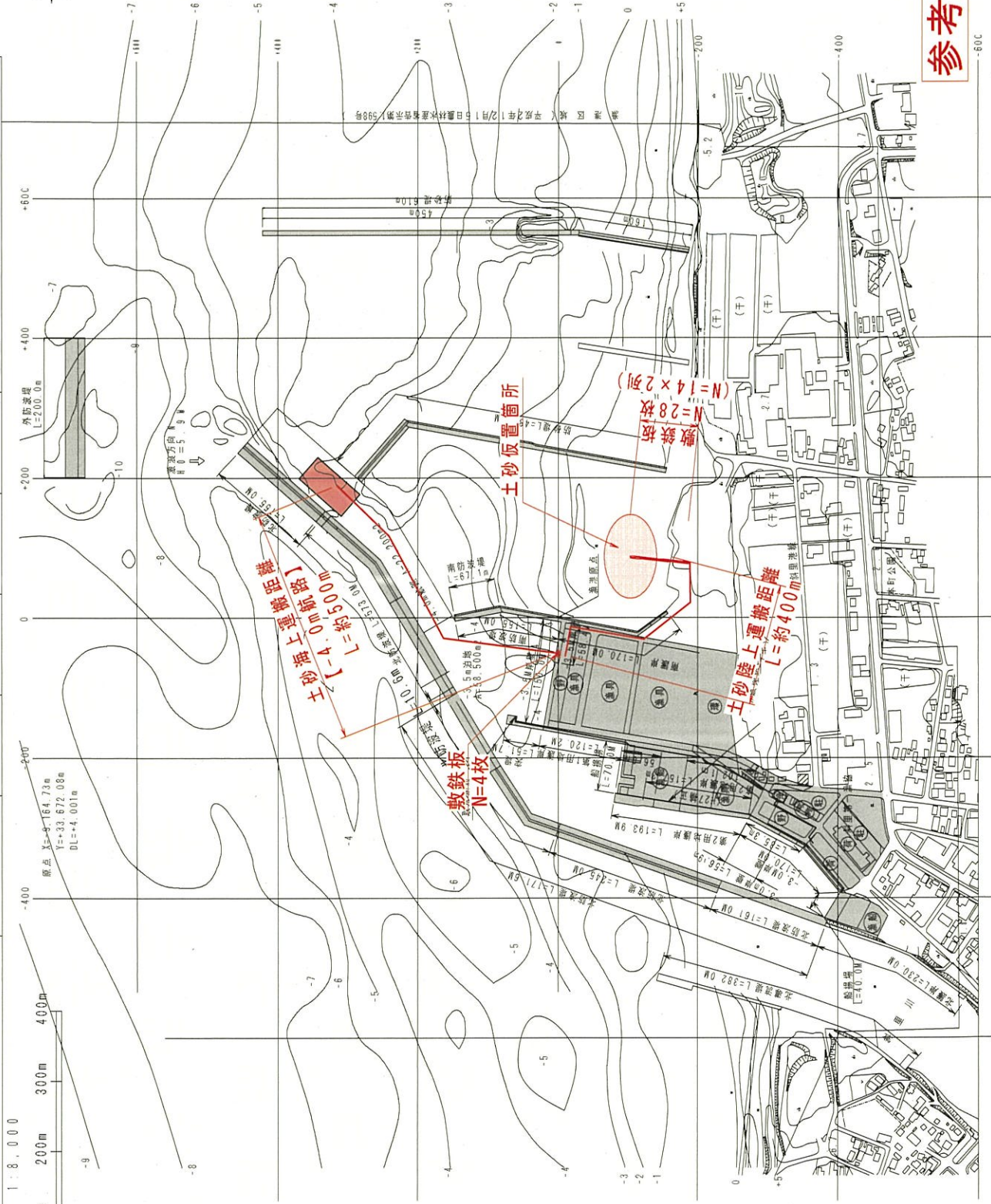


網走地区（斜里漁港） 水産物供給基盤機能保全事業 計画平面図			漁港番号	種 別	所 管	事業主体	管理者	施 工 場 所
			1129010	第2種	北海道	北海道	北海道	北海道斜里郡斜里町港町



潮 位 図

H.H.W.L	+2.1
H.W.L	+1.4
M.L.W.L	+0.4
L.W.L	+0.0

凡 例

■	施工箇所
---	------

参考図

等深線：平成20年11月測量



斜里漁港 浚渫土砂配置図

