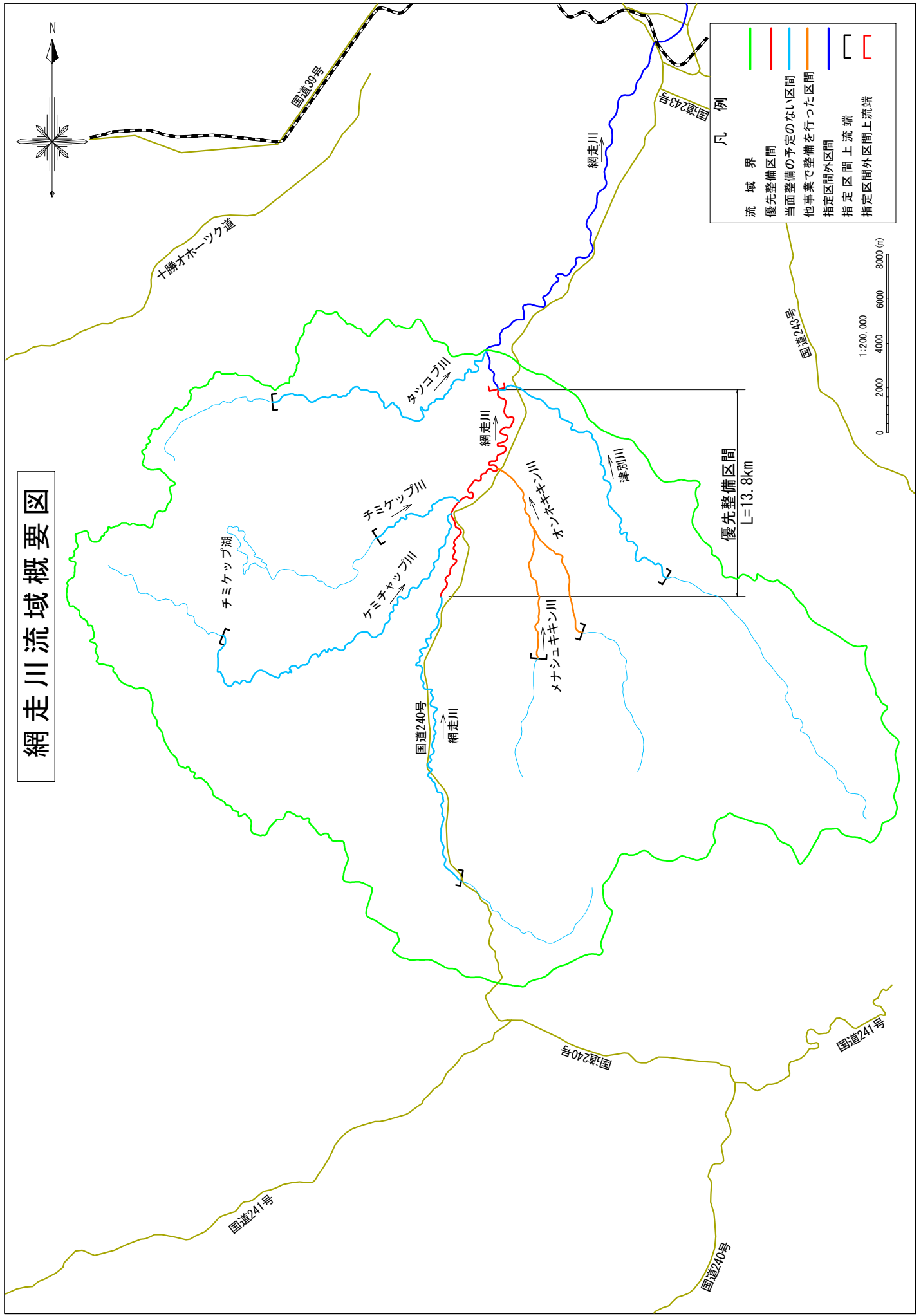


## 網走川圏域河川整備計画附図

# 網走川流域概要図

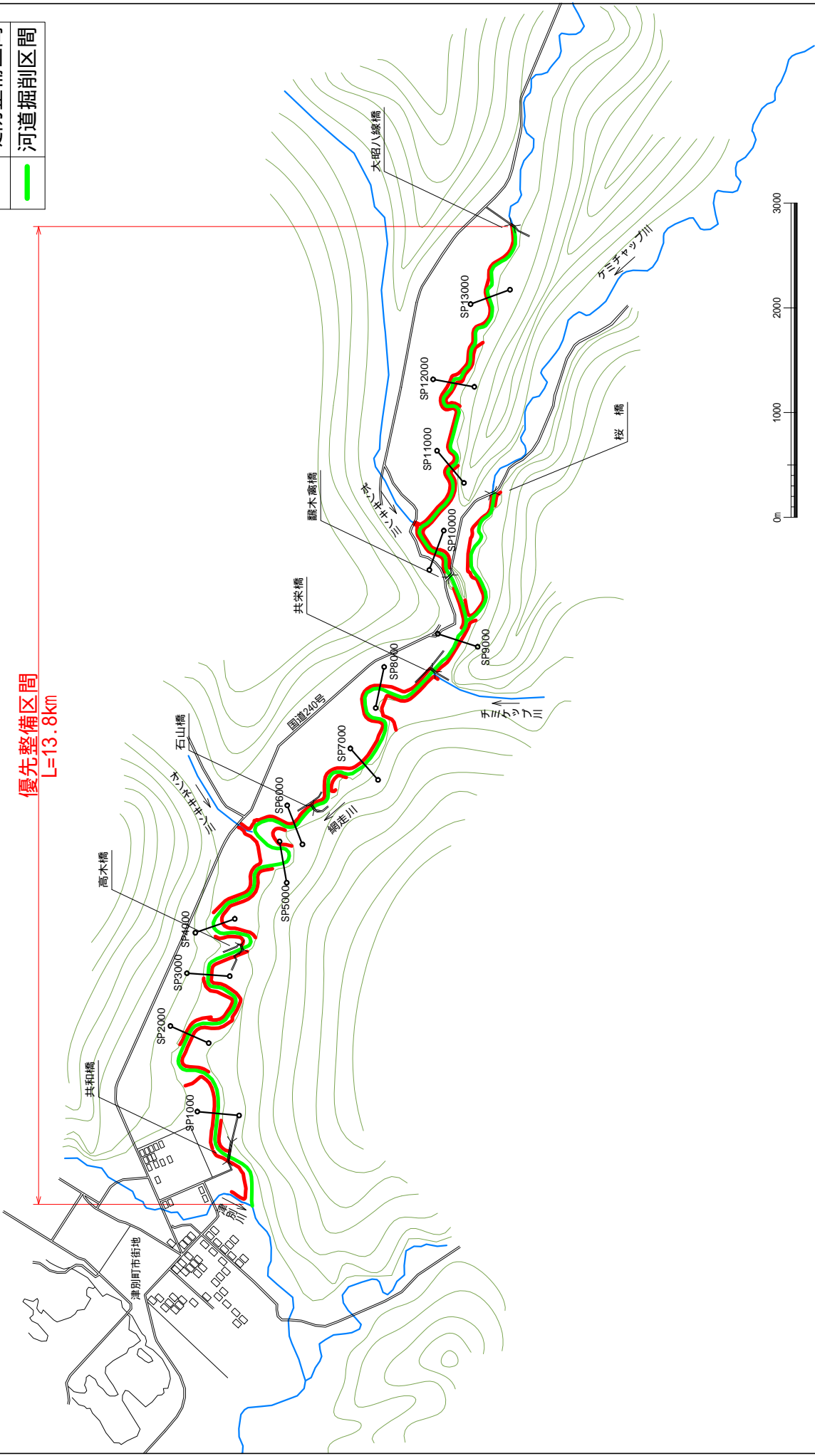


附图—1

# 網走川 平面図

凡 例	
<span style="color: red;">—</span>	堤防整備区間
<span style="color: green;">—</span>	河道掘削区間

優先整備区間  
L=13.8km

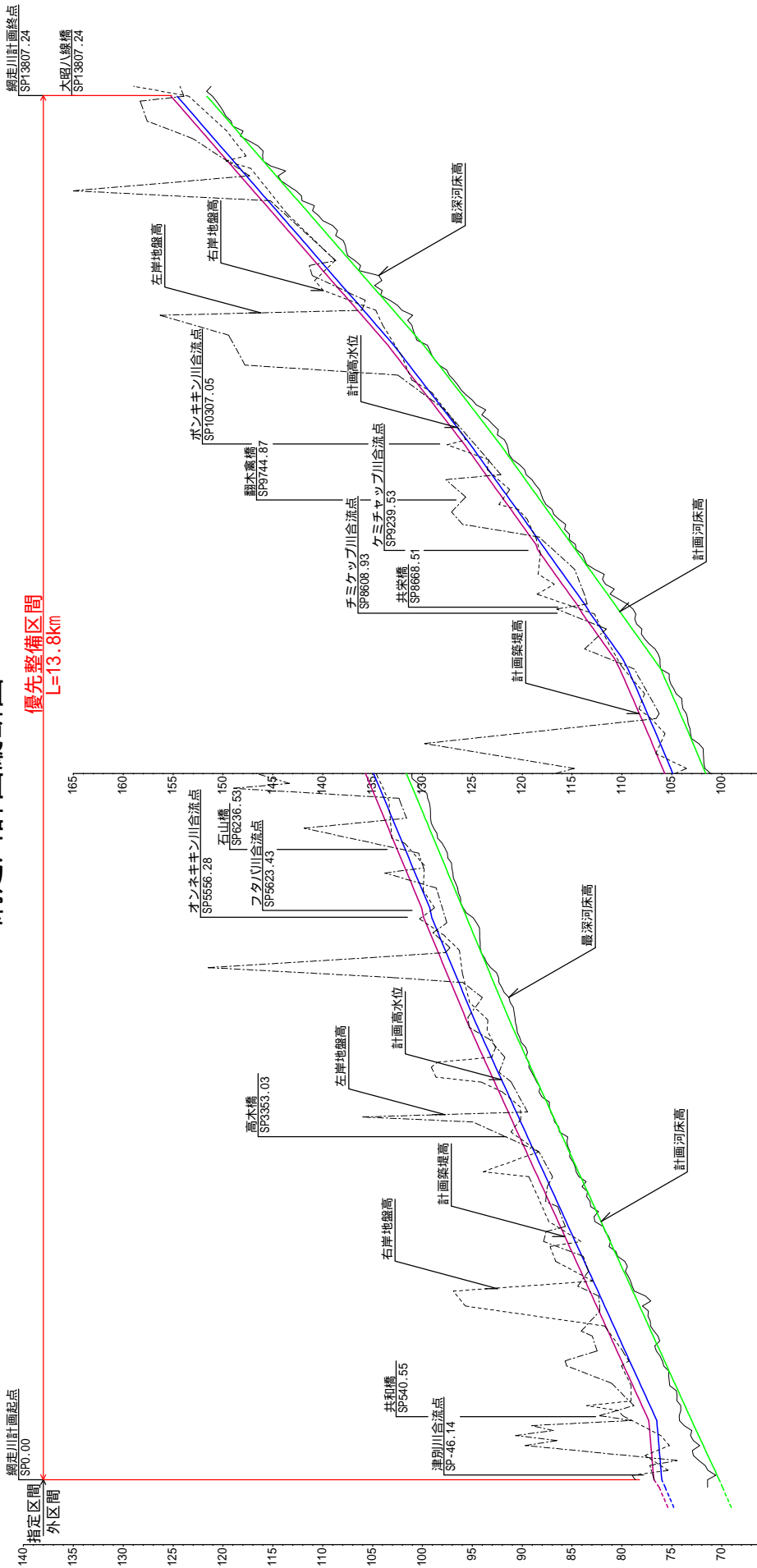


注) 実施にあたっては、今後の測量結果等により、新たに工事が必要となる場合や内容が変更となる場合がある。

附图 2

# 網走川計画縦断面図

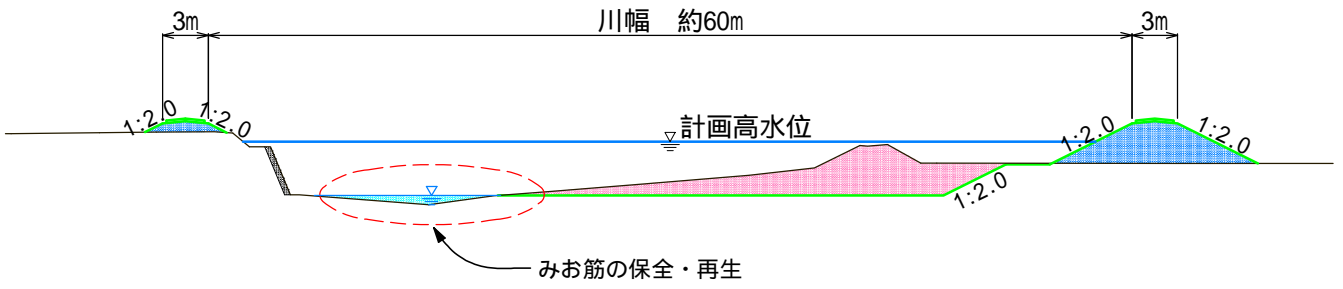
優先整備区間  
L=13.8km



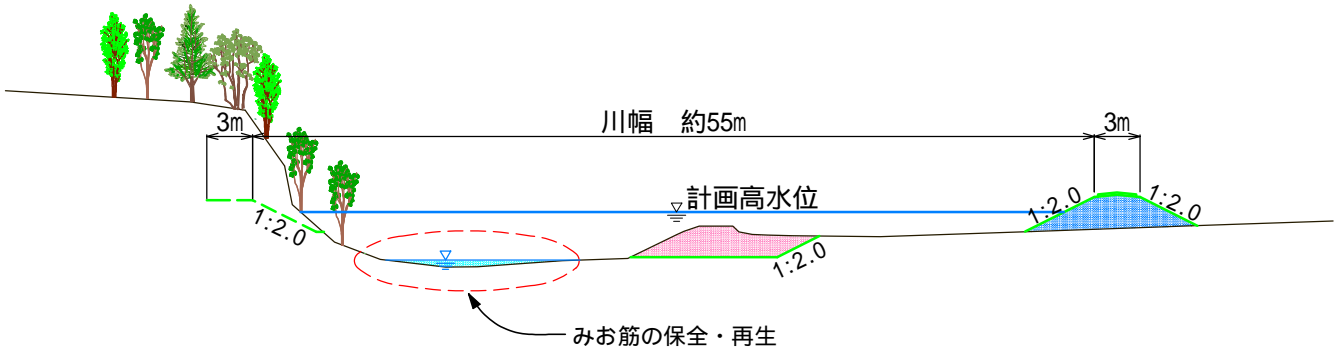
測 点	0 (Kp49.90)	500	1000	2000	3000	4000	4500	5000	6000	7000	7500	8000	8050	9000	10000	10300	11000	12000	13000	13800
計画築堤高	76.80	76.51	78.78	84.13	87.87	92.41	94.69	96.77	100.74	104.90	106.36	109.19	109.41	115.89	123.03	125.78	130.56	138.96	148.25	154.61
計画高水位	76.08	76.01	78.78	83.32	87.87	92.41	94.69	96.77	100.74	104.90	106.36	109.19	109.41	115.89	123.03	125.78	130.56	138.96	148.25	154.61
計画高水勾配	1/232	1/1174	1/220	1/240	1/240	1/240	1/230	1/230	1/140	1/140	1/130	1/130	1/115	1/115	1/115	1/115	1/115	1/115	1/115	1/115
整備計画河床高	70.25	73.01	75.28	79.82	84.37	88.91	91.19	93.27	97.44	101.60	103.06	105.89	106.11	112.89	120.03	122.18	127.56	135.96	144.65	151.61
整備計画河床勾配	1/232	1/215	1/220	1/240	1/240	1/240	1/230	1/230	1/140	1/140	1/130	1/130	1/115	1/115	1/115	1/115	1/115	1/115	1/115	1/115

整備計画河床高：整備計画における河川工事や施設の維持管理を行う際の参考値

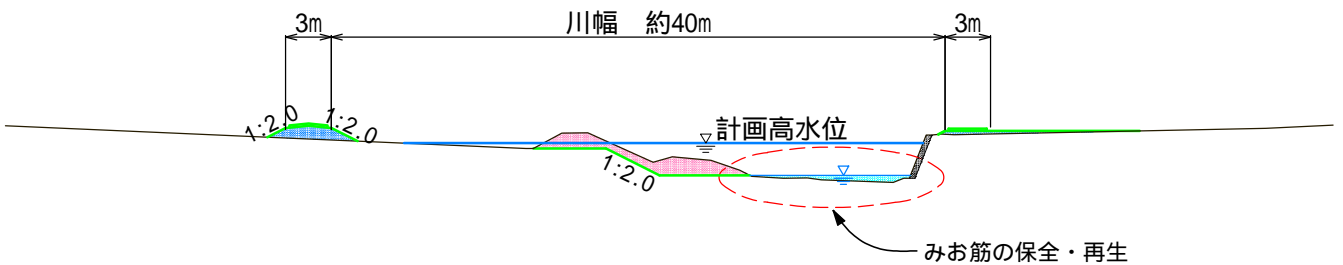
## 高木橋付近 (津別川合流点より3.4km付近)



## 石山橋付近 (津別川合流点より6.1km付近)

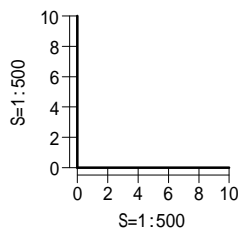


## 翻木禽橋付近 (津別川合流点より9.7km付近)



### 凡 例

	現況地盤線
	計画地盤線
	掘 削
	盛 土



標準断面図における形状についてはイメージを示したもので、現地の状況等により横断形状が変わることがある。